

TABEL NOMINAL
cuprinzând membrii cooperatori care au adus teren - în extravilan și
intravilan - în cooperativa agricolă de producție și persoanele cărora
li s-a preluat de cooperativă teren în orice mod

Numele și prenumele	Suprafata agricola adusa sau preluata in cooperativa, - ha -			din care:								Total teren neagricol - ha -	Obs.
	TOTAL, din care:	Extravilan	Intravilan	Arabil		Vii		Livezi		Pajisti			
				- ha -	- ha -	- ha -	- ha -	- ha -	- ha -				
				E	I	E	I	E	I	E	I		
1	2	3	4	5	6	7	8	9	10	11	12	13	14

NOTĂ:

În coloana 1 se trec toți membrii cooperatori care au adus sau li s-a preluat teren în cooperativă și persoanele cărora li s-au preluat în orice mod terenuri de către aceasta.

În coloana 2 se înscrie suprafața totală de teren agricol adusă în cooperativa agricolă de producție, rezultată din: evidențele cooperativei, cererile de înscriere, registrul agricol de la data intrării în cooperativă, actele de proprietate și cartea funciară sau, în lipsa acestora, din orice alte probe prevăzute de lege, inclusiv din declarațiile martorilor, iar în coloanele 3 și 4, suprafața din extravilan și cea din intravilan, care prin însumare trebuie să corespundă cu suprafața înscrisă în coloana 2.

În coloanele 5-12 se înscriu suprafețele pe categorii de folosință, suma lor fiind egală cu suprafața înscrisă în coloana 3 (extravilan) și coloana 4 (intravilan).

În coloana 13 se înscriu eventualele suprafețe neagricole care erau situate în perimetrul terenurilor agricole din extravilan, aduse în cooperativă (de exemplu: ravene, râpe, tufărișuri, pâlcuri de arboret, drumuri și altele asemenea).

E = extravilan.

I = intravilan.

TABEL NOMINAL
cuprinzând foștii membrii cooperatori, în viață, care au adus
pământ în cooperativa agricolă de producție în suprafețe mai mari de 0,5
ha de persoană îndreptățită (soț-soție) și care solicită în scris
stabilirea dreptului de proprietate

0	1	2	3	4	5	6	7	8	9	10	11	12	13	14
15	16	17												
TOTAL:														

0 = Nr. crt.;

1 = Nr. crt. din tabelul cuprins în anexa nr. 1 la regulament;

2 = Numele și prenumele;

- 3 = Suprafața agricolă cu care s-a înscris în cooperativa agricolă de producție (ha);
 4 = Suprafața agricolă solicitată în proprietate (ha);
 5 = Total;
 6-7 = Suprafața agricolă stabilită în proprietate conform legii (ha), din care:
 6 - E;
 7 - I;
 8-9 = Arabil (ha), din care:
 8 - E;
 9 - I;
 10-11 = Vii (ha), din care:
 10 - E;
 11 - I;
 12-13 = Livezi (ha), din care:
 12 - E;
 13 - I;
 14-15 = Pajiști (ha), din care:
 14 - E;
 15 - I;
 16 = Total teren neagricol (ha);
 17 = Diferența (ha).

NOTĂ:

- În coloana 1 se trece numărul curent pe care îl are solicitantul în tabelul cuprins în anexa nr. 1 la regulament.
 În coloana 2 se trec numele și prenumele celor care solicită în scris, în termenul prevăzut de lege, stabilirea dreptului de proprietate.
 În coloana 3 se trece suprafața agricolă conform tabelului cuprins în anexa nr. 1 la regulament.
 În coloana 4 se trece suprafața agricolă solicitată.
 În coloana 5 se trece suprafața agricolă totală stabilită în proprietate, conform legii, de persoana îndreptățită (nu mai mică de 0,5 ha sau mai mare de 10 ha în echivalent arabil de familie), în coloana 6, suprafața din extravilan, iar în coloana 7, suprafața din intravilan.
 În coloanele 8-15 se înscriu suprafețele, pe categorii de folosință, din extravilan și intravilan, suma lor fiind egală cu suprafața înscrisă în coloanele 5, 6 și 7.
 În coloana 16 se trece suprafața totală de teren neagricol (E = extravilan; I = intravilan).
 În coloana 17 se trece diferența rezultată din scăderea coloanei 5 din coloana 3.

ANEXA Nr. 2b)
la regulament

TABEL NOMINAL
 cuprinzând membrii cooperatori, în viață, care au adus în cooperativa agricolă de producție sub 0,5 ha de teren de persoană îndreptățită (soț-soție), și cooperatorii care nu au adus pământ în cooperativă și care solicită în scris stabilirea de terenuri în proprietate, potrivit Legii [nr. 18/1991](#), republicată, cu modificările ulterioare

Semnificația coloanelor din tabelul de mai jos este următoarea:

- A - Nr. crt., din anexa nr. 1
 B - Numele și prenumele
 C - Suprafața agricolă cu care s-a înscris în cooperativă - ha -

Nr. crt.	Suprafata agricola stabilita in proprietate			din care:				
	A	B	C	conform legii,	Arabil	Vii	Livezi	Pajisti
Total teren neagricol		Diferenta		- ha -	- ha -	- ha -	- ha -	- ha -
ha -			TOTAL,					
			din care:	E I	E I	E I	E I	E I

0 1 2 3 4 5 6 7 8 9 10 11 12 13 14
15 16

TOTAL:

NOTĂ:

În coloana 1 se trece numărul curent din tabelul cuprins în anexa nr. 1 la regulament, pe care îl are solicitantul care a adus pământ sub 0,5 ha de persoană îndreptățită (soț-soție) în cooperativa agricolă de producție.

În coloana 2 se trec numele și prenumele celor care au adus pământ sub 0,5 ha de persoană îndreptățită (soț-soție) și în continuare celor care nu au adus pământ în cooperativă.

În coloana 3 se trece suprafața agricolă adusă în cooperativă, conform tabelului cuprins la anexa nr. 1 la regulament.

În coloana 4 se trece suprafața agricolă totală stabilită în proprietate, conform legii, nu mai mică de 0,5 ha teren în echivalent arabil de persoană îndreptățită (soț-soție).

În coloana 5 se trece suprafața atribuită în extravilan, iar în coloana 6, suprafața din intravilan (E = extravilan; I = intravilan).

În coloanele 7-14 se înscriu suprafețele, pe categorii de folosință, din extravilan și din intravilan, suma lor fiind egală cu suprafața înscrisă în coloanele 4, 5 și 6.

În coloana 16 se trece diferența rezultată din scăderea coloanei 3 din coloana 4.

**ANEXA Nr. 3
la regulament**

TABEL NOMINAL
cuprinzând moștenitorii cooperatorilor decedați, care solicită
în scris stabilirea dreptului de proprietate

0 1 2 3 4 5 6 7 8 9 10 11 12 13 14
15 16 17 18

1. a)

b)

c)

2.

TOTAL:

NOTĂ:

În coloana 1 se va trece numărul curent corespunzător persoanei decedate, din tabelul cuprins anexa nr. 1 la regulament.

În coloana 2 se trec numele și prenumele cooperatorului decedat care la înscriere în cooperativa agricolă de producție a adus teren în cooperativă. Datele se iau din tabelul cuprins în anexa nr. 1 la regulament.

În coloana 3 se trece suprafața agricolă din tabelul cuprins în anexa nr. 1 la regulament.

În coloana 4 se trec numele și prenumele moștenitorilor care, în termenul prevăzut de lege, au cerut să li se stabilească dreptul de proprietate. Când sunt mai mulți moștenitori, aceștia se înscriu într-o singură rubrică [a), b), c)].

cuprinzând persoanele prevăzute la art. 17 din Legea fondului funciar
nr. 18/1991, republicată, cu modificările și completările ulterioare,
 care solicită în scris atribuirea de terenuri în proprietate

Nr. terenuri crt. neagricole	Numele si prenumele proprietate,	Suprafata agricola ce se atribuie in proprietate, - ha -	din care:				Alte - ha -
			Arabil - ha -	Vii - ha -	Livezi - ha -	Pajisti - ha -	
0	1	2	3	4	5	6	7
TOTAL:							

NOTĂ:

În coloana 1 se trec la început numele și prenumele cetățenilor români aparținând minorității germane și, în continuare, ale celorlalte persoane prevăzute la art. 17 din lege.

În coloana 2 se înscrie suprafața ce se atribuie în proprietate.

În coloanele 3-6 se înscriu suprafețele pe categorii de folosință agricolă.

În coloana 7 se înscriu terenurile neagricole.

**ANEXA Nr. 8a)
la regulament**

TABEL NOMINAL

cuprinzând persoanele care au calitatea de cooperador, dar care au lucrat în orice mod ca angajați în cooperativă sau în asociații intercooperatiste în ultimii 3 ani, și solicită în scris să primească în proprietate teren, în conformitate cu prevederile Legii nr. 18/1991, republicată, cu modificările și completările ulterioare

Nr. crt. Pajisti	Numele si prenumele proprietate,	Suprafata agricola ce se atribuie in proprietate, - ha -	din care:			
			Arabil - ha -	Vii - ha -	Livezi - ha -	- ha
0	1	2	3	4	5	6
TOTAL:						

NOTĂ:

În coloana 1 se trec persoanele care au solicitat teren agricol în proprietate, corespunzător prevederilor legii.

În coloana 2 se trece suprafața agricolă ce se atribuie în proprietate (în extravilan).

În coloanele 3-6 se trec suprafețele pe categorii de folosință.

TABEL NOMINAL
cuprinzând persoanele care au fost deportate și care nu beneficiază de dispozițiile art. 14-16 din Legea fondului funciar nr. 18/1991, republicată, cu modificările și completările ulterioare, care solicită în scris atribuirea de terenuri agricole în proprietate

Nr. Observatii		Suprafata agricola ce se atribuie in		din care:			
crt. Numele si prenumele		proprietate, - ha -		Arabil - ha -	Vii - ha -	Livezi - ha -	Pajisti - ha -
0	1	2	3	4	5	6	7
TOTAL:							

NOTĂ:
În coloana 1 se trec persoanele care au solicitat teren agricol conform prevederilor legii.
În coloana 2 se trece suprafața agricolă ce se atribuie în proprietate (în extravilan).
În coloanele 3-6 se trec suprafețele pe categorii de folosință.

TABEL NOMINAL
cuprinzând personalul de specialitate care și-a desfășurat activitatea în unitățile agricole cooperatiste desființate sau reorganizate în societăți comerciale, cărui i se atribuie cu prioritate, la cerere, teren agricol în proprietate, conform art. 19 alin. (1), art. 21 și art. 118 din Legea fondului funciar [nr. 18/1991](#), republicată, cu modificările și completările ulterioare

Semnificația coloanei A din tabelul de mai jos este următoarea:
A - Specialitatea

Nr. Livezi		Numele si Pajisti prenumele		A	Unitatea in care a activat	Suprafata agricola solicitata - ha -	Suprafata agricola stabilita de comisie, - ha -	din
0	1	2	3	4	5	6	7	
8	9							

TOTAL :

**ANEXA Nr. 10a)
la regulament**

TABEL NOMINAL
cuprinzând familiile cu pământ puțin din localitățile cu excedent
de terenuri agricole, care solicită în scris să li se atribuie în
proprietate terenuri în completare până la 10 ha

0	1	2	3	4	5	6	7	8

TOTAL :								

- 0 = Nr. crt.;
1 = Numele și prenumele;
2 = Suprafața agricolă atribuită conform tabelelor prevăzute în anexele nr. 2a), 2b), 3, 4 și 8 la regulament (ha);
3 = Suprafața agricolă solicitată (ha);
4 = Suprafața agricolă totală atribuită (ha),
din care:
5 = Arabil (ha);
6 = Vii (ha);
7 = Livezi (ha);
8 = Pajiști (ha);

NOTĂ:
În coloana 1 se trec numele și prenumele celui care a solicitat atribuirea de teren.
În coloana 2 se trece suprafața totală atribuită, prevăzută în una dintre anexele nr. 2a), 2b), 3, 4 și 8 la regulament, în care a fost încadrat inițial.
În coloana 3 se trece suprafața solicitată în plus.
În coloana 4 se trece suprafața agricolă totală atribuită (inclusiv cea din coloana 2).
În coloanele 5-8 se trec suprafețele atribuite pe categorii de folosință.

**ANEXA Nr. 10b)
la regulament**

TABEL NOMINAL
cuprinzând familiile cu pământ din alte localități, care solicită în
scris atribuirea de terenuri în proprietate până la 10 ha, în echivalent
arabil, în zonele cu excedent de suprafață, în conformitate
cu prevederile legii

0	1	2	3	4	5	6	7	8	9

TOTAL :									

- 0 = Nr. crt.;
 1 = Numele și prenumele;
 2 = Domiciliul;
 3 = Suprafața agricolă solicitată (ha);
 4 = Suprafața agricolă atribuită în proprietate (ha), din care:
 5 = Arabil (ha);
 6 = Vii (ha);
 7 = Livezi (ha);
 8 = Pajiști (ha);
 9 = Observații.

NOTĂ:

În coloana 1 se trec numele și prenumele celui care solicită atribuirea de teren.

În coloana 2 se trece domiciliul actual al solicitantului.

În coloana 3 se trece suprafața agricolă solicitată.

În coloana 4 se trece suprafața atribuită în proprietate.

În coloanele 5-8 se înscriu suprafețele atribuite pe categorii de folosință.

**ANEXA Nr. 11
la regulament**

TABEL NOMINAL
 cuprinzând parohiile, schiturile și mănăstirile din mediul rural care
 solicită în scris terenuri agricole în proprietate, conform art. 22
 din Legea fondului funciar **nr. 18/1991**, republicată,
 cu modificările și completările ulterioare

Nr. crt.	Denumirea parohiei,	Comuna (satul)	Suprafata agricola	Suprafata agricola	din care:		
					Arabil	Vii	Livezi
	schitului sau Pajisti	unde isi	solicitata	stabilita			
	manastirii	are	- ha -	de	- ha -	- ha -	- ha -
	solicitante	sediul		comisie, - ha -			
0	1	2	3	4	5	6	7
8							
TOTAL:							

**ANEXA Nr. 12a)
la regulament**

TABEL NOMINAL
 cuprinzând terenurile proprietate a membrilor asociațiilor de tip privat
 cu personalitate juridică, conform prevederilor art. 27 din
 Legea fondului funciar nr. 18/1991, republicată,
 cu modificările și completările ulterioare

Semnificația coloanelor din tabelul de mai jos este următoarea:

A - Total terenuri neagricole - ha -
 B - Total general - ha -
 C - Observații

Nr. crt. A	Denumirea asociatiei		Numele si prenumele membrilor asociatiei	Suprafata agricola total, - ha -	din care:			
	B	C de tip privat cu personalitate juridica*)			Arabil - ha -	Vii - ha -	Livezi - ha -	Pajisti - ha -
0	1	2	3	4	5	6	7	
8	9	10						
TOTAL:								

*) Se înscriu terenurile asociațiilor de tip privat, cu excepția terenurilor asociațiilor de tip privat cu profil zootehnic.

ANEXA Nr. 12b)
la regulament

TABEL NOMINAL
 cuprinzând terenurile proprietate a membrilor asociațiilor de tip privat
 cu profil zootehnic, cu personalitate juridică, conform prevederilor
 art. 29 din Legea fondului funciar nr. 18/1991, republicată,
 cu modificările și completările ulterioare

Nr. crt. Total general	Denumirea asociatiei Obs. de tip privat cu personalitate juridica	Numele si prenumele membrilor asociatiei	Suprafata agricola total, - ha -	din care:		Total terenuri neagricole - ha	
				Arabil - ha -	Pajisti - ha -		
0	1	2	3	4	5	6	7
8							
TOTAL:							

ANEXA Nr. 12c)
la regulament

TABEL NOMINAL
 cuprinzând terenurile proprietate a societăților comerciale pe acțiuni

care se înființează, conform prevederilor art. 30 din Legea fondului
funciar nr. 18/1991, republicată, cu modificările și completările
ulterioare, prin reorganizarea asociațiilor intercooperatiste
sau de stat și cooperatiste

Semnificația coloanelor din tabelul de mai jos este următoarea:

A - Total terenuri neagricole - ha -

B - Total general - ha -

C - Observații

Nr. crt.	Denumirea societatii	Profilul de productie	Numele si prenumele			Suprafata agricola total,	din care:		
			A	B	C		Arabil	Vii	Livezi
	comerciale					- ha -	- ha -	- ha -	- ha - -
	Pajisti pe actiuni								
	ha -								
0	1	2	3	4	5	6	7		
8	9 10 11								
TOTAL:									

**ANEXA Nr. 13
la regulamentul**

TABEL NOMINAL
cuprinzând foștii proprietari și moștenitorii acestora, cărora li se atribuie, la cerere, în proprietate teren cu vegetație forestieră, conform prevederilor Legii nr. 18/1991, republicată, cu modificările și completările ulterioare

Nr. Observatii crt.	Numele si prenumele	Suprafata detinuta in proprietate - ha -	Suprafata stabilita de comisie - ha -	Unitatea amenajistica	
				sau, dupa caz, tarlaua si parcela care se atribuie - ha -	
0	1	2	3	4	5
TOTAL:					

NOTĂ:

În coloana 4 se trece denumirea unității amenajistice sau, după caz, tarlaua și parcela din planul de situație amenajistic sau cadastral.

În coloana 5 se trece categoria de folosință existentă pe teren, înscrisă în evidența cadastrului funciar.

Suprafața de teren cu vegetație forestieră împreună cu cea agricolă nu poate depăși 10 ha de familie, în echivalent arabil.

TABEL
cuprinzând reconstituirea izlazurilor comunale, conform prevederilor
legii, care vor fi date în administrarea consiliilor locale

Semnificația coloanei A din tabelul de mai jos este următoarea:

A - Total, din care:

Nr.	Suprafata			Suprafata			Suprafata ce se					
Suprafata	existenta in			ce se preia			preia din					
totala a	administrarea			din folosinta			terenurile					
izlazului	consiliului			cooperativelor			transmise					
comunal	local			agricole			unitatilor de stat					
reconstituit	- ha -			- ha -			- ha -					
- ha -	A -----			A -----			A -----					Total
-----	Arabil Pajisti			Arabil Pajisti			Arabil		Pajisti		general,	
Arabil Pajisti											din	
											care:	
-----	0	1	2	3	4	5	6	7	8	9	10	
11	12											
-----	-----											
-----	-----											
TOTAL:	-----											
-----	-----											

NOTĂ:

În comunele compuse din mai multe localități suprafața de izlaz va fi defalcată pe sate.

TABEL NOMINAL
cuprinzând familiile cărora li se atribuie, la cerere, terenuri în
zona montană, conform art. 43 din Legea fondului funciar nr. 18/1991,
republicată, cu modificările și completările ulterioare

Nr.	Numele si		Suprafata agricola			din care:				Alte	
Observatii	prenumele		ce se atribuie in			-----				terenuri	
			proprietate,			Arabil		Pajisti		Livezi	
			- ha -			- ha -		- ha -		- ha -	
-----	-----										

0 1 2 3 4 5 6
7

TOTAL:

**ANEXA Nr. 16
la regulament**

TABEL NOMINAL
cuprinzând persoanele sau, după caz, moștenitorii acestora, ale căror terenuri au fost preluate de unitățile agricole de stat și pentru care primesc acțiuni în condițiile prevăzute la art. 37 din Legea fondului funciar nr. 18/1991, republicată, cu modificările și completărilor ulterioare, și cărora li se atribuie o suprafață de 5.000 mp de familie, în echivalent arabil, în condițiile art. 42 din aceeași lege

Nr. Observatii crt.	Numele si prenumele	Suprafata ce a fost preluata - ha -	Suprafata de 5.000 mp atribuita in echivalent arabil de familie	Suprafata agricola stabilita pentru cei care primesc actiuni - ha -	Suprafata agricola, total - ha -	Denumirea unitatii agricole de stat in administrarea careia se afla terenul
---------------------	---------------------	-------------------------------------	---	---	----------------------------------	---

0 1 2 3 4 5=3+4 6
7

TOTAL:

NOTĂ:

În coloana 1 se înscriu mai întâi proprietarii în viață și apoi moștenitorii îndreptățiți.

În coloana 2 se înscrie suprafața ce a fost preluată.

În coloana 3 se înscrie suprafața atribuită.

În coloana 4 se înscrie suprafața agricolă pentru care se primesc acțiuni.

În coloana 5 se înscrie suprafața agricolă totală, care însă nu poate depăși 10 ha, în echivalent arabil, de familie sau pentru toți moștenitorii autorului lor, chiar dacă terenul se află în administrarea mai multor unități agricole de stat.

**ANEXA Nr. 17
la regulament**

TABEL NOMINAL

cuprinzând persoanele sau, după caz, moștenitorii acestora, ale căror terenuri agricole au intrat în proprietatea statului și se află în administrarea consiliilor locale, care se restituie în condițiile prevederilor art. 41 din Legea fondului funciar nr. 18/1991, republicată, cu modificările și completările ulterioare

Nr. crt.	Numele si prenumele	Suprafata totala agricola stabilita	din care:				
			Arabil	Vii	Livezi	Pajisti	
Observatii		sa se restituie, - ha -	- ha -	- ha -	- ha -	- ha -	
0	1	2	3	4	5	6	7
TOTAL:							

NOTĂ:

În coloana 1 se înscriu mai întâi proprietarii în viață și apoi moștenitorii îndreptățiți.

În coloana 2 se înscrie suprafața agricolă totală stabilită, care nu poate depăși 10 ha, în echivalent arabil, de familie sau pentru toți moștenitorii autorului lor.

**ANEXA Nr. 18
la regulamentul**

**CRITERIILE
de echivalare a terenurilor agricole pe categorii de folosință
în echivalent arabil**

Categoria de categoriilor folosinta	Coeficientul de transformare in arabil a de folosinta agricola
Arabil	1 ha/1 ha
Pasune transformata	1 ha pasune este egal cu 1 ha arabil cand pasunea poate fi in arabil din punct de vedere al calitatii solului si al reliefului.
prin potentialul comisie intre 1	In cazul in care pasunea difera de terenul arabil limitrof calitatea solului, relief si alti factori care diminueaza de productie, echivalenta in arabil va fi stabilita de si 0,4 ha arabil pentru 1 ha pasune.
Fanete transformate	1 ha fanete este egal cu 1 ha arabil cand fanetele pot fi in arabil din punct de vedere al calitatii solului si al reliefului.
prin	In cazul in care fanetele difera de terenul arabil limitrof

+										
+-----+										
3.	Livezi	+								
+-----+										
+-----+										
4.	Pasuni	+								
+-----+										
+-----+										
5.	Fanete	+								
+-----+										
+-----+										
6.	Curti,									
	constructii									
+-----+										
+-----+										
7.	Alte terenuri									
	neagricole									
+-----+										
+-----+										
	TOTAL:									
+-----+										
+-----+										

TOTAL GENERAL (A+B): ha mp,
din care:
Arabil ha mp
Vii ha mp
Livezi ha mp
Pasuni ha mp
Fanete ha mp
Curti, constructii ha mp
Alte terenuri neagricole ha mp

Primar,
.....
..

Secretar,
.....

Specialist in masuratori
topografice,
.....
.....

Proprietar,
.....

**ANEXA Nr. 20
la regulament**

ROMÂNIA
COMISIA JUDEȚEANĂ PENTRU STABILIREA DREPTULUI
DE PROPRIETATE ASUPRA TERENURILOR

Judetul
Nr.

Codul | | | | | | | | | | | | | | | | | | | | | |

TITLU DE PROPRIETATE

TOTAL:

NOTĂ:
În coloana 8 se evidențiază folosința existentă a terenurilor neagricole înscrise în coloana 7.

ANEXA Nr. 22
la regulament

TABEL NOMINAL
cuprinzând persoanele cărora li s-a reconstituit dreptul de proprietate în limita suprafeței de teren de 10 ha de proprietar deposedat, care au solicitat prin cerere reconstituirea dreptului de proprietate și pentru diferența dintre această suprafață și cea pe care au adus-o în cooperativa agricolă de producție sau care a fost preluată în orice mod de aceasta, până la limita suprafeței de 50 ha de proprietar deposedat, potrivit art. 3 din Legea nr. 1/2000, cu modificările și completările ulterioare

		Suprafata de teren agricol adusa sau preluata in cooperativa agricola de productie - ha -				
Nr. Observatii crt.	Numele si prenumele	TOTAL,			din care:	
		reconstituit 10 ha	diferenta	solicitata		
0	1	2	3	4	5	
TOTAL:						
	Primar,			Secretar,		

ANEXA Nr. 23
la regulament

TABEL NOMINAL
cuprinzând persoanele fizice pentru care nu există suprafețe de teren suficient agricol pentru restituirea integrală a proprietății, solicitate prin cerere, cărora li se vor acorda diferența de teren/despăgubiri pentru diferența de teren neretrocedată, precum și în cazurile în care nu sunt terenuri agricole disponibile pentru a fi reconstituite în conformitate cu prevederile art. 3 alin. (4) din Legea nr. 1/2000, cu modificările și completările și completări ulterioare

Nr. Observatii crt.	Numele si prenumele	Suprafata neretrocedata - ha -	Diferenta de teren/ Despagubiri cuvenite
0	1	2	3 4
TOTAL:			
Primar,		Agentia Domeniilor Statului (sucursala) Oficiul de cadastru si publicitate imobiliara (delegat)	
.....		Directorul institutiei,	
..		

Denumirea "oficiul județean de cadastru, geodezie și cartografie" a fost înlocuită cu "oficiul de cadastru și publicitate imobiliară" prin art. II din H.G. nr. 1.120/2005.

**ANEXA Nr. 24
la regulament**

TABEL NOMINAL
cuprinzând persoanele fizice ale căror terenuri din extravilanul localităților au trecut în proprietatea statului în mod abuziv și se găsesc incluse în diverse amenajări hidrotehnice, de hidroameliorații sau de altă natură, care au solicitat sau vor solicita prin cereri reconstituirea dreptului de proprietate, potrivit art. 4 din Legea [nr. 1/2000](#), cu modificările și completări ulterioare

Nr. Observatii crt.	Numele si prenumele	Suprafata - ha -
0	1	2 3
TOTAL:		
Primar,		Secretar,
.....	

ANEXA Nr. 24a)

TABEL NOMINAL

cuprinzând persoanele fizice și juridice ale căror terenuri din extravilanul localităților au trecut în proprietatea statului în mod abuziv și se găsesc incluse în diverse amenajări hidrotehnice, de hidroameliorații, sau de altă natură, care au solicitat prin cereri reconstituirea dreptului de proprietate prevăzut de art. 4, alin (1) din Legea nr. 1/2000, cu modificările și completările ulterioare

Nr. Observatii crt.	Numele si prenumele/ Denumire	Suprafata - ha -	
0	1	2	3
TOTAL:			
Primar,		Secretar,	

ANEXA Nr. 24b)
la regulament

TABEL NOMINAL

cuprinzând persoanele fizice sau juridice, inclusiv cooperativele piscicole sau alte forme asociative prevăzute la art. 26 alin. (1), ale căror terenuri au trecut în proprietatea statului în mod abuziv și se află amenajări piscicole, sere sau plantații de hamei, de duzi, plantații viticole sau pomicele, care au solicitat prin cereri reconstituirea dreptului de proprietate prevăzut de art. (4) alin. (1)¹ din Legea [nr. 1/2000](#), cu modificările și completări ulterioare

Nr. Observatii crt.	Numele si prenumele	Suprafata - ha -	
0	1	2	3
TOTAL:			
Primar,		Secretar,	

TABEL NOMINAL
cuprinzând persoanele fizice sau juridice, ale căror terenuri au trecut
în proprietatea statului în mod abuziv și pe care s-au efectuat
investiții, neamortizate până la intrarea în vigoare a Legii nr. 1/2000,
cu modificările și completările ulterioare, care au solicitat prin
cereri reconstituirea dreptului de proprietate prevăzut de art. (4)
alin. (1)² din Legea nr. 1/2000, cu modificările și
completările ulterioare

Nr. Observatii crt.	Numele si prenumele	Suprafata	
		- ha -	
0	1	2	3
TOTAL:			
Primar,		Secretar,	

TABEL NOMINAL
cuprinzând persoanele fizice sau juridice, ale căror terenuri au trecut
în proprietatea statului în mod abuziv, de pe care investițiile au fost
vândute cu respectarea legii, care au solicitat prin cereri
reconstituirea dreptului de proprietate prevăzut de art. (4) alin. (1)³
din Legea nr. 1/2000, cu modificările și completările ulterioare

Nr. Observatii crt.	Numele si prenumele	Suprafata	
		- ha -	
0	1	2	3
TOTAL:			

--			
0	1	2	3

--			

--			
TOTAL:			


--			

Primar,
.....

Secretar,
.....

**ANEXA Nr. 27
la regulament**

TABEL NOMINAL
cuprinzând persoanele fizice cărora li s-a stabilit calitatea de acționar
la societățile comerciale pe acțiuni cu profil agricol sau piscicol în
temeiul art. 36 din Legea nr. 18/1991, nemodificată, și cărora li se
restituie în natură suprafețe agricole, pe baza documentelor care atestă
fosta proprietate, în perimetrul acestor societăți

 Titlul anexei a fost modificat prin art. I, pct. 7 din H.G. nr. 1.120/2005.

Nr. Observatii crt.	Numele si prenumele	Suprafata - ha -
--		
0	1	2

--		


--		
TOTAL:		

--		

Primar,
(sucursala)
.....

Agentia Domeniilor Statului
Oficiul de cadastru si publicitate
imobiliara (delegat)

Directorul institutiei,
.....

 Denumirea "oficiul județean de cadastru, geodezie și cartografie" a fost înlocuită cu "oficiul de cadastru și publicitate imobiliară" prin art. II din H.G. nr. 1.120/2005.

Anexa a fost modificată prin art. I, pct. 8 din H.G. nr. 1.120/2005.

TABEL NOMINAL
cuprinzând terenurile agricole proprietate de stat care, pe baza actelor doveditoare, au constituit patrimoniul Academiei Române, universităților și instituțiilor de învățământ superior cu profil agricol, care trec în proprietatea acestora, la cerere, potrivit art. 9 alin. (3) din Legea nr. 1/2000, cu modificările și completările ulterioare

Nr. Observatii crt.	Denumirea institutiei	Suprafata - ha -	
0	1	2	3
TOTAL:			

Prefect,

.....

Secretar general,

.....

Agentia Domeniilor Statului (sucursala)
Oficiul de cadastru si publicitate imobiliara (delegat)

Directorul institutiei,

.....

ANEXA Nr. 29
la regulamentul

TABEL NOMINAL
cuprinzând persoanele fizice cărora li s-a reconstituit dreptul de proprietate la institutele și stațiunile de cercetare și producție agricolă, precum și la regiile autonome cu profil agricol sau la societățile naționale cu profil agricol, cărora li se restituie suprafețele de teren agricol, potrivit art. 10 din Legea nr. 1/2000, cu modificările și completările ulterioare

Nr. Observatii crt.	Numele si prenumele	Suprafata - ha -	
0	1	2	3


TOTAL:

Primar,
.....
..

Secretar,
.....

Agentia Domeniilor Statului (sucursala)
Oficiul de cadastru si publicitate
imobiliara (delegat)

Directorul institutiei,
.....

 Denumirea "oficiul județean de cadastru, geodezie și cartografie" a fost înlocuită cu "oficiul de cadastru și publicitate imobiliară" prin art. II din H.G. nr. 1.120/2005.

**ANEXA Nr. 30
la regulamentul**

TABEL NOMINAL
cuprinzând persoanele fizice prevăzute la art. 37, 38 și 39 din Legea nr. 18/1991, republicată, cu modificările ulterioare, cărora li se reconstituie dreptul de proprietate, la cerere, pentru terenurile agricole și pentru diferența dintre suprafața primită și cea avută în proprietate, dar nu mai mult de 50 ha de proprietar deposedat

 Titlul anexei a fost modificat prin art. I, pct. 9 din H.G. [nr. 1.120/2005](#).

Suprafata de teren solicitata de la 10 ha la 50 ha,
din care pentru:


Nr.	Numele si				Observatii
crt.	prenumele	persoane fizice	persoane fizice	persoane fizice	persoane
fizice		prevazute la	cu drepturi la	cu drepturi la	care
au		art. 37, 38 si	institutele si	regiile	calitatea
de		39 din Legea	statiunile de	autonome si la	locator
conform		fondului	cercetare si	societatile	art. 25
din		funciar nr.	productie	nationale cu	Legea
16/1994, cu		18/1991,	agricola, in	profil agricol,	nr.
modificarile si		republicata, cu	conformitate cu	in conformitate	
completarile		modificarile si	Legea	cu Legea nr.	
ulterioare		completarile	nr. 46/1992	46/1992	
		ulterioare			
		stabilit			

--
Primar,
(sucursala)
.....

Agentia Domeniilor Statului

Oficiul de cadastru si publicitate
imobiliara (delegat)

Directorul institutiei,
.....

 Denumirea "oficiul județean de cadastru, geodezie și cartografie" a fost înlocuită cu "oficiul de cadastru și publicitate imobiliară" prin art. II din H.G. nr. 1.120/2005.

**ANEXA Nr. 32
la regulamentul**

TABEL NOMINAL
cuprinzând structurile reprezentative ale unităților de cult, care
dobândesc prin reconstituire suprafețe de teren agricol pe care le-au
avut, potrivit art. 23 alin. (1) din Legea nr. 1/2000, cu modificările
și completările ulterioare


Nr. Observatii crt.	Denumirea unitatii de cult	Suprafata - ha -	
0	1	2	3
a)	Centre eparhiale	pana la 100 ha	
	-		
b)	Protoierii	pana la 50 ha	
	-		
c)	Manastiri si schituri	pana la 50 ha	
	-		
d)	Parohii si filii	pana la 10 ha	
	-		
TOTAL:			

--
Primar,
.....
..

Secretar,
.....

Agentia Domeniilor Statului (sucursala)
Oficiul de cadastru si publicitate
imobiliara (delegat)

Directorul institutiei,
.....


 Denumirea "oficiul județean de cadastru, geodezie și cartografie" a fost înlocuită cu "oficiul de cadastru și publicitate imobiliară" prin art. II din H.G. nr. 1.120/2005.


**ANEXA Nr. 33
la regulamentul**

TABEL NOMINAL
cuprinzând structurile reprezentative ale unităților de cult
nou-înființate, cărora li se constituie dreptul de proprietate în
limitele art. 23 alin. (1) din Legea **nr. 1/2000**, cu modificările și
completările ulterioare, din terenurile disponibile ale consiliului
local, conform alin. (1') al art. 23 din aceeași lege

Nr. Observatii crt.	Denumirea unitatii de cult	Suprafata - ha -	
0	1	2	3
TOTAL:			

Primar,
(sucursala)
.....

Agentia Domeniilor Statului
Oficiul de cadastru si publicitate
imobiliara (delegat)

Directorul institutiei,
.....

 Denumirea "oficiul județean de cadastru, geodezie și cartografie" a fost înlocuită cu "oficiul de cadastru și publicitate imobiliară" prin art. II din H.G. nr. 1.120/2005.

**ANEXA Nr. 34
la regulamentul**

TABEL NOMINAL
cuprinzând unitățile de învățământ preuniversitar cu profil agricol sau
silvic, școlile generale din mediul rural și instituțiile publice de
ocrotire a copiilor, cărora li se restituie suprafețele de teren pe care
le-au avut în proprietate, în limita a 50 ha, potrivit art. 23 alin. (3)
din Legea nr. 1/2000, cu modificările și completările ulterioare

Nr. Observatii	Denumirea unitatii	Suprafata avuta in proprietate - ha -	Suprafata restituita in proprietate - ha -
-------------------	--------------------	---	--

0 1 2 3 4

TOTAL:

Primar, Secretar,

Agentia Domeniilor Statului (sucursala)
 Oficiul de cadastru si publicitate imobiliara (delegat)

Directorul institutiei,

Denumirea "oficiu județean de cadastru, geodezie și cartografie" a fost înlocuită cu "oficiu de cadastru și publicitate imobiliară" prin art. II din H.G. nr. 1.120/2005.

**ANEXA Nr. 35
la regulamentul**

TABEL NOMINAL
 cuprinzând unitățile de învățământ preuniversitar cu profil agricol sau silvic și școlile generale din mediul rural, cărora li se atribuie în folosință suprafețe de teren agricol până la 5 ha din rezerva comisiilor locale, potrivit art. 23 alin. (4) din Legea nr. 1/2000, cu modificările și completările ulterioare

Nr. Observatii crt.	Denumirea unitatii	Suprafata avuta in	Suprafata restituita	Suprafata atribuita
		proprietate - ha -	in proprietate - ha -	in folosinta - ha -
0	1	2	3	4
5				
TOTAL:				

Primar, Secretar,

**ANEXA Nr. 36
la regulamentul**

TABEL NOMINAL
cuprinzând suprafețele proprietăților de stat prevăzute la art. 22¹
din Legea nr. 1/2000, cu modificările și completările ulterioare

Nr. Observatii crt.	Denumirea proprietatii de stat si modul de provenienta a terenurilor	Suprafata - ha -
0	1	2
		3
TOTAL:		

Primar,

Secretar,

Agentia Domeniilor Statului (sucursala)
Oficiul de cadastru si publicitate imobiliara (delegat)

Directorul institutiei,

Denumirea "oficiul județean de cadastru, geodezie și cartografie" a fost înlocuită cu "oficiul de cadastru și publicitate imobiliară" prin art. II din H.G. nr. 1.120/2005.

**ANEXA Nr. 37
la regulamentul**

Localitatea
Județul

TABEL NOMINAL
cuprinzând foștii proprietari și moștenitorii acestora, persoane fizice, cărora li se reconstituie conform prevederilor legale, la cerere, dreptul de proprietate asupra terenurilor cu vegetație forestieră, conform art. 24 din Legea [nr. 1/2000](#), cu modificările și completările ulterioare

Semnificația coloanelor din tabelul de mai jos este următoarea:

- A - Suprafața de pădure reconstituită anterior - ha -
- B - Total, din care:
- C - în terenuri cu destinație forestieră
- D - în terenuri cu destinație agricolă
- E - Identificarea în amenajamentele silvice a terenurilor forestiere
- F - Identificarea în cadastrul agricol a terenurilor cu destinație agricolă

Diferenta de	Numele si	Numele si	Suprafata terenurilor	Suprafata acceptata
--------------	-----------	-----------	--------------------------	------------------------

 Primar, Secretar, Seful ocolului
 silvic,

**ANEXA Nr. 43
 la regulament**

Județul
 Comuna

TABEL NOMINAL
 cuprinzând persoanele fizice și juridice cărora li s-a reconstituit
 dreptul de proprietate pentru terenuri forestiere pe care nu se poate
 face punerea în posesie pe vechiul amplasament și care urmează să
 primească despăgubiri

Semnificația coloanelor din tabelul de mai jos este următoarea:

- A - Numărul hotărârii de validare a comisiei județene
- B - Numărul poziției din anexa la hotărârea comisiei județene
- C - Baza juridică de acordare a despăgubirilor
- D - Observații
- E - Comună
- F - Tarla
- G - Parcelă

Nr. Modalitati crt. plata	Denumirea D persoanei juridice sau numele si prenumele persoanei fizice	A	B	Suprafata validata - ha -	Amplasament initial			C	Sursa	
					stabilit de comisia comunala				de	de
					Cadastru general		Cadastru forestier			
					E	F	G	Ocol silvic	UP	UA

0	1	2	3	4	5	6	7	8	9	10	11	12
13	14											

Primar, Secretar, Seful ocolului
 silvic,

ANEXA Nr. 44

PROCES-VERBAL DE PUNERE ÎN POSESIE

Nr., încheiat astăzi,
 Județul.....
 Comuna

Subsemnații:, în calitate de primar,, în calitate de secretar,, în calitate de specialist în măsurători topografice,, în calitate de reprezentant al deținătorului legal al terenului ce se predă, și, în calitate de proprietar (posesor al buletinului/cărții de identitate seria; nr., eliberat/eliberată de Poliția)/reprezentant legal (Împuternicirea nr., legalizată la Biroul notarial), am procedat primii la predarea, iar ultimul la primirea suprafeței de ha teren forestier, validată de comisia județeană prin Hotărârea/hotărârile nr. la poziția din anexa nr. (nr. la poziția din anexa nr.).

Categoria terenului, amplasamentul cadastral și vecinătățile acestuia sunt prezentate în tabelul de mai jos:

Semnificația coloanelor din tabelul de mai jos este următoarea:

- A - tarla;
- B - parcelă;
- C - deținători.

Cinematicele amplasamentului		Suprafata		Amplasamentul cadastral			
Nr. cadastral general	Categoriile de terenuri	-----	Ocolul	-----		-----	
Punctul	cardinal	ha	m ²	silvic	general	forestier	
	C				A	B	UP UA
0	1	2	3	4	5	6	7 8
9	10						
1. Teren forestier inscris in amenajamentul silvic 2. Pasune impadurita 3. Alte terenuri cu vegetatie forestiera							
Total suprafata pusa in posesie:							

Predarea s-a făcut în urma unei inspecții de fond la care a participat proprietarul/reprezentantul legal, iar în prezent nu există cioturi de arbori nemarcate cu ciocane silvice.

Pentru delimitarea de restul fondului forestier a suprafeței primite s-au folosit următoarele:

Domnul/doamna, în calitate de proprietar/reprezentant/reprezentantă legal/legală, declară că a luat cunoștință de prevederile legale referitoare la obligația respectării regimului silvic. De la această dată paza și administrarea terenului preluat vor fi asigurate în conformitate cu dispozițiile art. 35 din Legea **nr. 1/2000**, cu modificările și completările ulterioare. Drept pentru care s-a încheiat prezentul proces-verbal în 4 exemplare (două pentru comisia locală, unul pentru proprietar și unul pentru cel care predă).

Primar, Secretar, Specialist
 în masuratori topografice,

Reprezentant al detinatorului legal al terenului ce se preda,

ROMÂNIA
COMISIA JUDEȚEANĂ PENTRU STABILIREA DREPTULUI DE
PROPRIETATE ASUPRA TERENURILOR

Județul Codul

Nr.

Comisia județeană pentru stabilirea dreptului de proprietate asupra terenurilor, constituită în baza Ordinului prefectului nr. /, analizând propunerile comisiei comunale/orășenești/municipale, în baza prevederilor Legii [nr. 18/1991](#), ale Legii [nr. 169/1997](#) și ale Legii [nr. 1/2000](#), cu modificările ulterioare, emite următorul

TITLU DE PROPRIETATE

Persoana fizică/Persoana juridică (moștenitorii defunctului/defunctei), având domiciliul/sediul în comuna (satul)/orașul/municipiul, județul/sectorul, primește în proprietate o suprafață totală de ha mp, teren cu vegetație forestieră, din care: ha mp, din fondul forestier național (cu destinație forestieră); ha mp, din afara fondului forestier național (cu destinație agricolă), situată pe teritoriul comunei/orașului/municipiului/sectorului, structurată și amplasată conform celor menționate pe verso și pusă în posesie conform Procesului-verbal nr. /

Proprietarul va exercita asupra bunurilor de mai sus toate drepturile și obligațiile ce decurg din [Constituția](#) României și din legislația cu specific silvic în vigoare.

Prefect,
teritorial

Secretar general,

Inspectoratul silvic


Inspector-sef,

..

Oficiul de cadastru si publicitate imobiliara

Director general,

Data

 Denumirea "oficiu județean de cadastru, geodezie și cartografie" a fost înlocuită cu "oficiu de cadastru și publicitate imobiliară" prin art. II din H.G. nr. 1.120/2005.

SUPRAFAȚA PRIMITĂ ÎN PROPRIETATE

Semnificația coloanelor din tabelul de mai jos este următoarea:

- A - Tarla
- B - Parcelă
- C - Deținători

(verso)

Nr. Vecinatati ale crt.	Categoriile de terenuri	Suprafata	Ocolul silvic	Amplasamentul cadastral

amplasamentului
cadastral general

ha mp

general forestier

C
al

A B UP UA Punct
cardin

0 1 2 3 4 5 6 7 8 9
10

1. Teren forestier inscris in
amenajamentul silvic

2. Pasune impadurita

3. Alte terenuri cu vegetatie
forestiera necuprinse in
amenajamentul silvic

TOTAL suprafata pusa
in posesie:

**ANEXA Nr. 46
la regulament**

TABEL NOMINAL
cuprinzând persoanele fizice și persoanele juridice care au formulat
cereri în baza Legii [nr. 247/2005](#) privind reforma în domeniile
proprietății și justiției, precum și unele măsuri adiacente și art. 33
din Legea [nr. 1/2000](#), cu modificările și completările ulterioare

--
Nr. Numele si prenumele persoanelor Suprafata solicitata
Observatii fizice si juridice - ha -

0 1 2 3

--
TOTAL:

Primar,
.....
..

Secretar,
.....
..

TABEL NOMINAL

cuprinzând foștii proprietari sau moștenitorii acestora, cărora li se restituie la cerere terenurile fără construcții, neafectate de lucrări de investiții, aprobate potrivit Legii nr. 1/2000, sau cu lucrări ce au fost deteriorate, distruse și nu mai prezintă nici o valoare de întrebuințare, preluate în orice mod, inclusiv cu titlu de donație, considerate proprietate publică sau privată a statului ori a unităților administrativ-teritoriale prin aplicarea dispozițiilor Decretului [nr. 712/1966](#) și ale altor acte normative speciale, potrivit art. 34 din Legea nr. 1/2000, cu modificările și completările ulterioare

Nr. Observatii crt.	Numele si prenumele	Suprafata - ha -	
0	1	2	3
TOTAL:			
	Primar,		Secretar,

TABEL NOMINAL

cuprinzând persoanele fizice cărora li s-a stabilit dreptul de proprietate prin împrumut, cu ocazia aplicării Legii [nr. 187/1945](#) pentru înfăptuirea reformei agrare, dar cărora nu li s-au atribuit efectiv terenuri la care aveau dreptul sau cărora atribuirea le-a fost anulată și li se vor acorda la cerere terenurile respective, în limita suprafețelor disponibile, potrivit art. 36 din Legea [nr. 1/2000](#), cu modificările și completările ulterioare

Nr. Observatii crt.	Numele si prenumele	Suprafata - ha -	
0	1	2	3

